



Réseau ICÉRAMM

Information sur la Céramique Médiévale et Moderne

Notice : Louzy, La Socellière, 51.02_Comblement de structures excavées et TP

Les dessins des formes sont au 1/8

La Socellière (Louzy - Deux-Sèvres)

fouillé et/ou découvert par Ladiré D. (Archeodunum) en 0

Nature du site : Habitat civil rural, installation agricole

Le site de La Socellière situé sur la commune de Louzy (79) connaît une occupation médiévale continue de la période mérovingienne au XIe siècle. Les vestiges sont liés à une installation rurale à vocation agricole et artisanale. Il s'agit de structures construites (bâtiments, foyers) ou creusées (fosses, fossés, silos, trous de poteaux, galeries).

51.02_Comblement de structures excavées et TP (ensemble clos consommation)



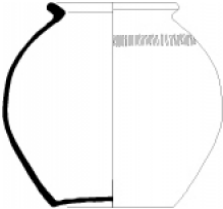



Notice ICERAMM n°496 par Gary M.

Source : source archéologique (1ère main)

Contexte : Comblement de structures excavées potentiellement couvertes (F.84, F.170, F.211) et comblement de trous de poteau (F.85)

Datation : 550 / 725

Arguments de datation : comparaison typologique de la céramique, datation en laboratoire

Forme	Groupe technique	Décor	Atelier de production
Pot 2-1 (pot 2a) (forme en contexte) 	08ad Louzy 79 (Iz08ad) pâte semi-fine beige, brune tournée 		Atelier inconnu
Pot 2-6 (pot 2f) (forme générique) 	08ad Louzy 79 (Iz08ad) pâte semi-fine beige, brune tournée 		Atelier inconnu
Cloche de cuisson (forme en contexte) 	13h Louzy 79 (Iz13h) pâte grossière orangée, brune tournée 		Atelier inconnu