



Réseau ICÉRAMM

Information sur la Céramique Médiévale et Moderne

Notice : Buxerolles, Chemin de l'Égalité, Grande Sablière, 52.02_Ensemble 1, N-O

Les dessins des formes sont au 1/8

Chemin de l'Égalité, Grande Sablière (Buxerolles - Vienne)

fouillé et/ou découvert par Merleau M.-L. (INRAP) en 2013

Nature du site : Habitat civil rural et/ou installation agricole

Outre une importante occupation du Néolithique, la fouille archéologique a mis au jour une occupation du haut Moyen Âge qui perdure aux IXe et Xle siècles : zones d'ensilage, fossés et bâtiment sur poteaux.

52.02_Ensemble 1, N-O (ensemble clos consommation)

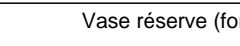




Notice ICERAMM n°468 par Véquaud B.

Source : source archéologique (1ère main)

Contexte : Fosses, silos, TP, fossés : F.1146, 1166, 1168, 1213, 1217, 1146, 1135, 1170

Datation : 825 / 1000

Arguments de datation : comparaison typologique de la céramique

Forme	Groupe technique	Décor	Atelier de production
Vase réserve (forme générique) 	13g Poitiers 86 (po13g) pâte grossière rouge tournée pâte à dégraissant de chamotte Image de tranche : absente Image de surface : absente		Atelier inconnu
Coupe 14-4 (coupe 14d) (forme en contexte) 	17u Poitiers 86 (po17u) pâte fine blanche, rose tournée production légèrement micacée Datation : 10a-12b (à confirmer) 		Atelier inconnu
Pot 2-1 (pot 2a) (forme en contexte) 	01k Poitiers 86 (po01k) pâte fine blanche, beige tournée sableuse Origine : supposé local (Poitiers et environs) Datation : 10a-14b (dès 9a à confirmer) 		Atelier inconnu