



Réseau ICÉRAMM

Information sur la Céramique Médiévale et Moderne

Notice : Neuvy-le-Roi, La Marmaudière, 13.01_Phase 1, installation unité agricole 1

Les dessins des formes sont au 1/8

La Marmaudière (Neuvy-le-Roi - Indre-et-Loire)

fouillé et/ou découvert par J. Tourneur (INRAP Centre) en 0

Nature du site : Site d'habitat rural

Le site de « La Marmaudière » connaît une occupation continue de la fin du Ve siècle au XIe siècle. Tous les éléments mis au jour traduisent le caractère essentiellement agricole de cette occupation.

Trois unités agricoles réparties autour du carrefour formé par deux chemins se développent et se rejoignent, atteignant sans doute leur expansion maximale aux IXe-Xe siècle, avant de décliner aux environs de l'an mil, déclin marqué par la disparition d'un des deux chemins formant le carrefour et le repli de l'habitat et des activités agricoles sur une seule des unités originelles.

13.01_Phase 1, installation unité agricole 1 (niveau d'occupation)

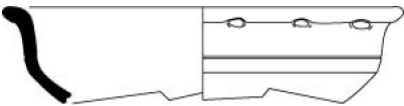



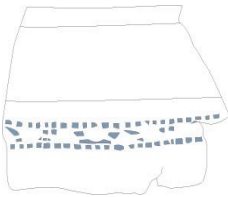
Notice ICÉRAMM n°109 par Coffineau Emmanuelle

Source : source archéologique (1ère main)

Contexte : fosses et fossé F319

Datation : 400 / 700

Arguments de datation : stratigraphie

Forme	Groupe technique	Décor	Atelier de production
<p>Coupe 6-8 (coupe 6h) (forme générique)</p> 	<p>15a Tours 37 (to15a) pâte fine grise tournée petites inclusions de feldspath isolées Datation : BE ?-8a</p> 		Atelier inconnu
<p>Pot 19-1 (pot 19a) (forme en contexte)</p> 	<p>15a Tours 37 (to15a) pâte fine grise tournée petites inclusions de feldspath isolées Datation : BE ?-8a</p> 	<p>Décor en contexte : molette V emboîtés et carrés (motif EF)</p> 	Atelier inconnu